

# ZMĚNA Č. I ÚZEMNÍHO PLÁNU PROSTĚJOV

Návrh pro veřejné projednání



Červen 2016

# ZÁZNAM O ÚČINNOSTI

<h1 style="writing-mode: vertical-rl; transform: rotate(180deg);">ZÁZNAM O ÚČINNOSTI</h1>	Správní orgán, který územní plán vydává: Zastupitelstvo města Prostějova	
	Číslo jednací: .....	
	Datum nabytí účinnosti: .....	
	(otisk úředního razítka)	
	Pořizovatel: Odbor územního plánování a památkové péče Magistrátu města Prostějova	
	Jméno a příjmení: Ing. Hana Dostálová	
	Funkce: vedoucí oddělení územního plánování Odboru územního plánování a památkové péče Magistrátu města Prostějova	
	Podpis: (oprávněná úřední osoba pořizovatele)	
	Zpracovatel: ATELIER URBI, spol. s r.o., Chopinova 301/9, 623 00 Brno	
	Jméno a příjmení: Ing. arch. Jana Benešová, ČKA 01504	
Funkce: garant projektu		
Podpis: (oprávněná osoba zpracovatele)		
	(otisk autorizačního razítka)	

# ZMĚNA Č. I ÚZEMNÍHO PLÁNU PROSTĚJOV

<b>OBJEDNATEL:</b>	<b>Statutární město Prostějov</b> náměstí T. G. Masaryka 130/14, 796 01 Prostějov Ing. Zdeněk Fišer, pověřený zastupitel
<b>POŘIZOVATEL:</b>	<b>Magistrát města Prostějova</b> stavební úřad, oddělení územního plánování náměstí T. G. Masaryka 130/14, 796 01 Prostějov Ing. Jan Košťál, vedoucí stavebního úřadu
<b>ZPRACOVATEL:</b>	<b>ATELIER URBI, spol. s r.o.</b> urbanisticko-architektonická projekční kancelář Chopinova 301/9, 623 00 Brno
<b>garant projektu:</b>	Ing. arch. Jana Benešová číslo autorizace ČKA: 01 504
<b>koncepce:</b>	Ing. arch. Jana Benešová
<b>spolupráce:</b>	Ing. Štěpán Malach, Ing. Hana Vyvialová
<b>dopravní infrastruktura:</b>	Ing. Rostislav Košťál
<b>technická infrastruktura:</b>	
– vodní hospodářství:	Ing. Vítězslav Vaněk
– zásobování plynem a teplem:	Ing. Vítězslav Vaněk
– zásobování elektřinou:	Ing. Jaroslav Opat
<b>ÚSES:</b>	Ing. Štěpán Malach
<b>krajina, zábor půdního fondu:</b>	Ing. Štěpán Malach, Ing. Hana Vyvialová

# **OBSAH ZMĚNY Č. I ÚZEMNÍHO PLÁNU PROSTĚJOV**

## TEXTOVÁ ČÁST ZMĚNY Č. I ÚZEMNÍHO PLÁNU PROSTĚJOV

- |    |  |   |
|----|--|---|
| A. | ZMĚNA VÝROKOVÉ ČÁSTI ÚZEMNÍHO PLÁNU PROSTĚJOV                              | 1 |
| B. | ZMĚNA PŘÍLOHY Č. 1 VÝROKOVÉ ČÁSTI ÚZEMNÍHO PLÁNU PROSTĚJOV (TABULKY PLOCH) | 4 |

## GRAFICKÁ ČÁST ZMĚNY Č. I ÚZEMNÍHO PLÁNU PROSTĚJOV

I/01	Výkres základního členění území (změna výkresu I/01 ÚP Prostějov) 1 samostatný výkres	1 : 10 000
I/02.1	Hlavní výkres (změna výkresu I/02.1 ÚP Prostějov) 3 samostatné výkresy	1 : 5 000
I/02.2	Koncepce technické infrastruktury (změna výkresu I/02.2 ÚP Prostějov) 2 samostatné výkresy a 3 listy – přílohy v textu	1 : 5 000
I/03	Výkres veřejně prospěšných staveb, opatření a asanací (změna výkresu I/03 ÚP Prostějov) 2 samostatné výkresy a 3 listy – přílohy v textu	1 : 5 000
I/S1	Schéma výškové regulace zástavby (změna výkresu I/S1 ÚP Prostějov) 1 list – příloha v textu	1 : 10 000
I/S3	Schéma územního systému ekologické stability (změna výkresu I/S3 ÚP Prostějov) 1 list – příloha v textu	1 : 10 000

**TEXTOVÁ ČÁST ZMĚNY Č. I  
ÚZEMNÍHO PLÁNU  
PROSTĚJOV**



## A. ZMĚNA VÝROKOVÉ ČÁSTI ÚZEMNÍHO PLÁNU PROSTĚJOV

### ÚDAJE O POČTU LISTŮ A VÝKRESŮ ÚZEMNÍHO PLÁNU

*Údaje o počtu listů územního plánu budou aktualizovány po projednání dokumentace.*

### ZÁKLADNÍ KONCEPCE ROZVOJE ÚZEMÍ, OCHRANY A ROZVOJE JEHO HODNOT

- (1) V bodě 3.2.1.a) se ruší text „(hlavními rozvojovými oblastmi je především subcentrum Krasice, viz bod 3.5.5.“.
- (2) V bodě 3.2.1.d) se text „zastoupením“ mění na „zastoupením“.
- (3) Do bodu 3.5.1.d) se vkládá text „navržené komunikaci“
- (4) V bodě 3.5.5.a) se vypouští text „polyfunkčních domů“ a dále s v tomto bodě ruší text „– veřejná zeleň č. 0618, 0621“.
- (5) V bodě 3.5.5.b) se text „bydlení v bytových domech“ mění na „podnikatelských aktivit“.
- (6) Ruší se bod 3.5.5.c) a 3.5.5.e). Dosavadní bod 3.5.5.d) se mění na bod 3.5.5.c). V tomto bodě se ruší text „v kapacitě stávajících garáží“ a dále se do tohoto bodu vkládá text „(zčásti situováním objektu hromadných garáží při ulici Moravské)“.
- (7) V bodě 3.5.6.d) se vypouští plocha „0641“
- (8) Do bodu 3.5.7.b) se vkládá text „(západní část)“.
- (9) V bodě 3.5.7.c) se mění text na následující znění „rozvoj bydlení - využití plochy č. 0657 pro rodinné domy“.
- (10) Do bodu 3.5.9.d) se vkládá text „(Brněnská východ)“.
- (11) V bodě 3.5.10.e) se text „psí útulek“ mění na „zeleň přírodního charakteru“.

### KONCEPCE VEŘEJNÉ INFRASTRUKTURY

- (12) V bodě 5.3.3. se v odstavci „Autobusové nádraží“ ruší poslední dvě věty s textem „Prvek určuje umístění autobusového nádraží v předemtné ploše. Nově jsou navrženy tyto prvky:“ a dále se ruší odrážka s tímto textem „DH-01: autobusové nádraží ve vazbě na železniční stanici Prostějov-hlavní nádraží.“
- (13) V bodě 5.3.4. se do odstavce „Železniční trat“, odrážky „DZ-01“ vkládá text „v parametrech dvojkolejné tratě včetně elektrizace“.
- (14) V bodě 5.3.6. se do odstavce „Hromadná garáž“ vkládá odrážka s tímto textem „DK-05: hromadná garáž jižně areálu Gala.“.
- (15) V bodě 5.4.7. se v odstavci „Plynovod STL významný“, ruší odrážka s tímto textem „TP-06: přeložka částí plynovodů VTL DN 300 a STL DN 150 v souběhu, severně od Hloučely a východně od ulice Pod Kosířem;“.
- (16) V bodě 5.4.7. se v odstavci „Plynovod VTL“, ruší odrážka s tímto textem „TP-06: přeložka částí plynovodů VTL DN 300 a STL DN 150 v souběhu, severně od Hloučely a východně od ulice Pod Kosířem;“.
- (17) V bodě 5.4.7. se v odstavci „Plynovod VVTL“, doplňuje odrážka TP-01 o text „dle PÚR ČR vymezený jako Kralice – Příbor (PS Bezměrov). V ÚP Prostějov je vymezen koridor o šíři 320m (160m na obě strany)“.

### KONCEPCE USPOŘÁDÁNÍ KRAJINY

- (18) Do bodu 6.7.3.c) se vkládá text „, LBC 16“.
- (19) Do bodu 6.7.3.d) se vkládá text „, LBK 13, LBK14“.

### PODMÍNKY VYUŽITÍ PLOCH

- (20) V bodě 7.1.4.c) se opravuje překlep na správné znění „sídlíštním“.
- (21) Do bodu 7.1.4.d) se vkládá text „a zeleň“.

- (22) V bodě 7.1.5.a) se doplňuje před první odrážkou nová odrážka ve znění „stávající procento zastavění se nemění, přičemž za změnu se nepovažuje: dostavba jednotlivých proluk ani nástavby, ani výstavba podzemních garáží, ani výstavba souvisejících drobných staveb a jednotlivých garáží, ani přístavby stávajících objektů (bez nutnosti zpracování územní studie);“
- (23) V bodě 7.1.5.a) se první odrážka kráčí na text ve znění „stavby na pozemcích (dostavby proluk, přístavby a nástavby) budou odpovídat převažujícímu charakteru a struktuře zástavby dané plochy (tj. budou respektovat stávající stavební čáru, historickou strukturu obytných nebo hospodářských staveb, rekreační charakter vnitrobloků apod.);“ a dále se zbylá část textu přesunuje a upravuje do odrážky další ve znění „výška staveb bude maximálně o 1 typické nadzemní podlaží vyšší než převažující zástavba území a zároveň maximálně do výšky stanovené v Příloze č. 1 (Tabulka ploch);“
- (24) V bodě 7.1.5.b) se v první odrážce ruší text „jiné prostorové uspořádání je nutné ověřit územní studií;“
- (25) Ruší se bod 7.2.1.f). V bodě 7.2.1.e) se nahrazuje středník tečkou.
- (26) V bodě 7.2.5.a) se doplňuje před první odrážkou nová odrážka ve znění „stávající procento zastavění se nemění, přičemž za změnu se nepovažuje: dostavba jednotlivých proluk ani nástavby, ani výstavba podzemních garáží, ani výstavba souvisejících drobných staveb a jednotlivých garáží, ani přístavby stávajících objektů (bez nutnosti zpracování územní studie);“
- (27) V bodě 7.2.5.a) se první odrážka kráčí na text ve znění „stavby na pozemcích (dostavby proluk, přístavby a nástavby) budou odpovídat převažujícímu charakteru a struktuře zástavby dané plochy (tj. budou respektovat stávající stavební čáru, historickou strukturu obytných nebo hospodářských staveb, rekreační charakter vnitrobloků apod.);“ a dále se zbylá část textu přesunuje a upravuje do odrážky další ve znění „výška staveb bude maximálně o 1 typické nadzemní podlaží vyšší než převažující zástavba území a zároveň maximálně do výšky stanovené v Příloze č. 1 (Tabulka ploch);“
- (28) V bodě 7.2.5.b) se v první odrážce ruší text „jiné prostorové uspořádání je nutné ověřit územní studií;“
- (29) V bodě 7.3.5.a) se doplňuje před první odrážkou nová odrážka ve znění „stávající procento zastavění se nemění, přičemž za změnu se nepovažuje: dostavba jednotlivých proluk ani nástavby, ani výstavba podzemních garáží, ani výstavba souvisejících drobných staveb a jednotlivých garáží, ani přístavby stávajících objektů (bez nutnosti zpracování územní studie);“
- (30) V bodě 7.3.5.a) se první odrážka kráčí na text ve znění „stavby na pozemcích (dostavby proluk, přístavby a nástavby) budou odpovídat převažujícímu charakteru a struktuře zástavby dané plochy (tj. budou respektovat stávající stavební čáru, historickou strukturu obytných nebo hospodářských staveb, rekreační charakter vnitrobloků apod.);“ a dále se zbylá část textu přesunuje a upravuje do odrážky další ve znění „výška staveb bude maximálně o 1 typické nadzemní podlaží vyšší než převažující zástavba území a zároveň maximálně do výšky stanovené v Příloze č. 1 (Tabulka ploch);“
- (31) V bodě 7.3.5.b) se v první odrážce ruší text „jiné prostorové uspořádání je nutné ověřit územní studií;“
- (32) V bodě 7.4.5.a) se doplňuje před první odrážkou nová odrážka ve znění „stávající procento zastavění se nemění, přičemž za změnu se nepovažuje: dostavba jednotlivých proluk ani nástavby, ani výstavba podzemních garáží, ani výstavba souvisejících drobných staveb a jednotlivých garáží, ani přístavby stávajících objektů (bez nutnosti zpracování územní studie);“
- (33) V bodě 7.4.5.a) se první odrážka kráčí na text ve znění „stavby na pozemcích (dostavby proluk, přístavby a nástavby) budou odpovídat převažujícímu charakteru a struktuře zástavby dané plochy (tj. budou respektovat stávající stavební čáru, historickou strukturu obytných nebo hospodářských staveb, rekreační charakter vnitrobloků apod.);“ a dále se zbylá část textu přesunuje a upravuje do odrážky další ve znění „výška staveb bude maximálně o 1 typické nadzemní podlaží vyšší než převažující zástavba území a zároveň maximálně do výšky stanovené v Příloze č. 1 (Tabulka ploch);“
- (34) V bodě 7.4.5.b) se v první odrážce ruší text „jiné prostorové uspořádání je nutné ověřit územní studií;“
- (35) V bodě 7.5.1.a) se v odrážce první ruší text „kempy, golfové hřiště“
- (36) V bodě 7.5.1.e) se text „pozemky staveb a zařízení pro bydlení na plochách č. 0782, 0998“ mění na „stávající objekty pro rekreaci v lokalitě č. 1125, s tím, že je vyloučeno jakékoliv jejich rozšiřování a další oplocování ploch“
- (37) V bodě 7.5.2.c) se vypouští plochy č. „0316, 0346, 0370“
- (38) V bodě 7.5.3.d) se ruší text „souvisí s hlavním využitím a“
- (39) V bodě 7.5.3.h) se ruší text „s kapacitou 15 míst“
- (40) V bodě 7.5.4.b) se ruší text „vyjma bodu 7.5.1. e)“



- (41) V bodě 7.5.4.c) se ruší text „nebo pro zemědělské využití“.
- (42) V bodě 7.5.5.a) se v odrážce první ruší text „jiné prostorové uspořádání je nutné ověřit územní studií.“.
- (43) V bodě 7.6.5.a) se v odrážce první ruší text „jiné prostorové uspořádání je nutné ověřit územní studií.“.
- (44) Ruší se bod 7.7.1.d). V bodě 7.7.1.c) se nahrazuje středník tečkou.
- (45) V bodě 7.7.5.a) se doplňuje před první odrážkou nová odrážka ve znění „stávající procento zastavění se nemění, přičemž za změnu se nepovažuje: dostavba jednotlivých proluk ani nástavby, ani výstavba podzemních garáží, ani výstavba souvisejících drobných staveb a jednotlivých garáží, ani přístavby stávajících objektů (bez nutnosti zpracování územní studie);“
- (46) V bodě 7.7.5.a) se první odrážka krátí na text ve znění „stavby na pozemcích (dostavby proluk, přístavby a nástavby) budou odpovídat převažujícímu charakteru a struktuře zástavby dané plochy (tj. budou respektovat stávající stavební čáru, historickou strukturu obytných nebo hospodářských staveb, rekreační charakter vnitrobloků apod.);“ a dále se zbylá část textu přesunuje a upravuje do odrážky další ve znění „výška staveb bude maximálně o 1 typické nadzemní podlaží vyšší než převažující zástavba území a zároveň maximálně do výšky stanovené v Příloze č. 1 (Tabulka ploch);“.
- (47) V bodě 7.7.5.a) se vkládá nová odrážka s textem „je umožněno překročení výškové hladiny okolní zástavby v případech situování technologických zařízení souvisejících s hlavním, přípustným a podmíněně přípustným využitím, s průkazem nenarušení panoramatu města;“.
- (48) V bodě 7.7.5.b) se v druhé odrážce ruší text „jiné prostorové uspořádání je nutné ověřit územní studií;“.
- (49) V bodě 7.8.5.a) se v odrážce první ruší text „jiné prostorové uspořádání je nutné ověřit územní studií;“.
- (50) V bodě 7.9.5.a) se v odrážce první ruší text „jiné prostorové uspořádání je nutné ověřit územní studií;“.
- (51) V bodě 7.10.5.a) se v odrážce první ruší text „jiné prostorové uspořádání je nutné ověřit územní studií.“.
- (52) V bodě 7.11.5.a) se v odrážce první ruší text „jiné prostorové uspořádání je nutné ověřit územní studií.“.
- (53) V bodě 7.12.3.a) se ruší text „, jezdecké trasy“.
- (54) Do bodu 7.12.3.g) se vkládá text „do 10 míst“.
- (55) V bodě 7.12.5.a) se v odrážce první ruší text „jiné prostorové uspořádání je nutné ověřit územní studií.“.
- (56) V bodě 7.13.5.a) se v odrážce první ruší text „jiné prostorové uspořádání je nutné ověřit územní studií.“.
- (57) Doplňuje se bod 7.13.5.c) s tímto textem „aby nedocházelo k estetickému a funkčnímu poškozování vjemu městské zástavby z veřejných prostranství a aby byla zachována návaznost stávajících prostorových vazeb ve městě, je nepřipustné umísťovat pozemní komunikace, které dělí plochy smíšené obytné nebo nedodrží strukturu veřejných prostranství stanovenou Územní plánem (tj. vymezené plochy veřejných prostranství a plochy dopravní infrastruktury). Tím není nijak dotčena možnost drobných úprav ve smyslu této struktury. Pozemní komunikace je v ploše výjimečně možné umísťovat pouze po jejím prověření územní studií, která shora zmiňované aspekty vyhodnotí.“
- (58) V bodě 7.14.5.a) se v odrážce první ruší text „jiné prostorové uspořádání je nutné ověřit územní studií.“.
- (59) V bodě 7.15.5.a) se v odrážce první ruší text „jiné prostorové uspořádání je nutné ověřit územní studií.“.

## VYMEZENÍ VEŘEJNĚ PROSPĚŠNÝCH STAVEB, VEŘEJNĚ PROSPĚŠNÝCH OPATŘENÍ A ASANACÍ

- (60) V bodě 8.1.1. se vypouští odrážka s textem „DH-01: autobusové nádraží ve vazbě na železniční stanici Prostějov-hlavní nádraží na plochách č. 1023 a 1026;“.
- (61) V bodě 8.1.1. se do odrážky „DZ-01“ vkládá text „v parametrech dvojkolejně tratě včetně elektrizace“.
- (62) V bodě 8.1.2. se do odrážky „TP-01“ vkládá text „dle PÚR ČR vymezený jako Kralice – Příbor (PS Bezměrov)“.

## ÚZEMNÍ REZERVY

- (63) V bodě 10.1.1. se vypouští odrážka s textem „R18 na ploše č. 0431 určená pro plochu smíšenou obytnou, respektive doplnění obytné zástavby severně od nemocnice;“.
- (64) V bodě 10.1.1. se vypouští odrážka s textem „R22 na ploše č. 0433 určená pro plochu smíšenou obytnou, respektive doplnění obytné zástavby severně od nemocnice;“.

- (65) Do bodu 10.1.1. se vkládá odrážka s textem „R26 na ploše č. 1195 určená pro plochu smíšenou obytnou, respektive doplnění obytné zástavby severně od nemocnice.“.
- (66) Do bodu 10.1.1. se vkládá odrážka s textem „R27 na ploše č. 1188 určená k prověření možného budoucího využití pro plochu veřejného prostranství - veřejné zeleně v místě stávajících garáží v návaznosti na subcentrum Krasice.“.

## ÚZEMNÍ STUDIE

- (67) V bodě 12.1.1. se vypouští odrážka s textem „US-01: subcentrum Krasice-západ;“.
- (68) V bodě 12.1.2. se upravuje název územní studie US-16 na nové znění „MPZ Brněnská-východ;“ a vypouští se odrážka s textem „US-18: Malá průmyslová zóna.“.
- (69) V bodě 12.1.2 se doplňuje odrážka s textem „US-20 Šlikova-Mlýnská“.
- (70) V bodě 12.1.3. se vypouští odrážka s textem „US-04: křižovatka Prostějov-centrum;“.
- (71) V bodě 12.1.3. se do odrážky „US-05“ doplňuje text „a propojení Vrahovice – rychlostní komunikace ve směru na Držovice.“.
- (72) V bodě 12.1.4. se v textu nahrazuje slovo „jsou“ slovem „je“ a dále se vypouští odrážky s textem „US-06: Moravská“, „US-07: Francouzská“, „US-08: sídliště Svobody“, „US-10: sídliště E. Beneše“, „US-11: Mozartova“, „US-12: Tylova-sever“, „US-13: Tylova-jih“, „US-14: sídliště Šárka (Dobrovského ul.)“.
- (73) Vkládá se nový odstavec 12.1.6. s textem „Územní studie na řešení podrobnějšího využití ploch vymezených pro městský park, v jejímž zadání bude zejména požadováno řešení koncepce ploch veřejných prostranství – veřejné zeleně, plocha je vymezená na východě návrhem koridoru pro vedení komunikace, propojující ulici J. Lady s budoucím obchvatem.“ a jednou odrážkou ve znění „US-21: Nový městský park Prostějov“.
- (74) V bodě 12.5 je upraven překlep ve slově „zamýšlen“.

## VYMEZENÍ ARCHITEKTONICKY NEBO URBANISTICKY VÝZNAMNÝCH STAVEB

- (75) V bodě 15.1.d) se upravuje tvar slova na znění „subcenter“.

## B. ZMĚNA PŘÍLOHY Č. 1 VÝROKOVÉ ČÁSTI ÚZEMNÍHO PLÁNU PROSTĚJOV (TABULKY PLOCH)

- (76) Do bodu 1.2.1. se vkládá text „Poznámka: Zastavěná plocha pozemku je součtem všech zastavěných ploch jednotlivých staveb.“.
- (77) V bodě 1.2.2. se v prvním odstavci mění poslední věta do nového znění „Maximální výšku zástavby lze překročit technologickým zařízením objektu souvisejícím s hlavním, přípustným nebo podmíněně přípustným využitím v plochách smíšených výrobních s průkazem nenarušení panoramatu města.“
- (78) V bodě 1.2.2. se do druhého odstavce za text „Maximální výšku zástavby“ vkládá text „v ostatních plochách“.
- (79) V bodě 1.2.3. se opravuje překlep z dosavadního „rozvojoých“ na správné znění „rozvojových“.
- (80) V bodě 1.2.5. se v první odrážce opravuje překlep z dosavadního „podmzení“ na správné znění „podzemní“.
- (81) Do bodu 1.2.5. se vkládá nová odrážka ve znění „parkování v rámci objektu: je v zastavitelných plochách předepsáno za účelem ochrany zeleně, rozumí se jím parkování přímo v řešeném objektu, v jeho podzemní nebo nadzemní části.“.
- (82) V Tabulce ploch se u plochy č. 0106 ve sloupci „informace“ ruší text „US-08;“.
- (83) V Tabulce ploch se u plochy č. 0107 ve sloupci „informace“ ruší text „US-08“.
- (84) V Tabulce ploch se u plochy č. 0108 ve sloupci „informace“ ruší text „US-08“.
- (85) V Tabulce ploch se u plochy č. 0110 mění hodnota výměry na „6,67“ ha a ve sloupci „informace“ se ruší text „US-08“.
- (86) V Tabulce ploch se u plochy č. 0112 ve sloupci „informace“ ruší text „US-08“.
- (87) V Tabulce ploch se u plochy č. 0113 ve sloupci „informace“ ruší text „US-08“.
- (88) V Tabulce ploch se u plochy č. 0114 ve sloupci „informace“ ruší text „US-08“.

- (89) V Tabulce ploch se u plochy č. 0115 ve sloupci „informace“ ruší text „US-08“.
- (90) V Tabulce ploch se vypouští plocha č. 0117 včetně všech údajů příslušného řádku.
- (91) V Tabulce ploch se u plochy č. 0118 mění hodnota výměry na „1,32“ ha.
- (92) V Tabulce ploch se u plochy č. 0119 mění hodnota výměry na „0,42“ ha.
- (93) V Tabulce ploch se vypouští plocha č. 0133 včetně všech údajů příslušného řádku.
- (94) V Tabulce ploch se vypouští plocha č. 0134 včetně všech údajů příslušného řádku.
- (95) V Tabulce ploch se vypouští plocha č. 0135 včetně všech údajů příslušného řádku.
- (96) V Tabulce ploch se vypouští plocha č. 0136 včetně všech údajů příslušného řádku.
- (97) V Tabulce ploch se vypouští plocha č. 0137 včetně všech údajů příslušného řádku.
- (98) V Tabulce ploch se u plochy č. 0138 ve sloupci „informace“ doplňuje text „US-20“.
- (99) V Tabulce ploch se u plochy č. 0139 ve sloupci „informace“ doplňuje text „US-20“.
- (100) V Tabulce ploch se u plochy č. 0153 mění hodnota výměry na „0,74“ ha.
- (101) V Tabulce ploch se u plochy č. 0166 ve sloupci „informace“ ruší text „US-11“.
- (102) V Tabulce ploch se u plochy č. 0173 ve sloupci „informace“ ruší text „US-11“.
- (103) V Tabulce ploch se u plochy č. 0181 ve sloupci „informace“ ruší text „US-11“.
- (104) V Tabulce ploch se u plochy č. 0182 ve sloupci „informace“ ruší text „US-11“.
- (105) V Tabulce ploch se u plochy č. 0183 ve sloupci „informace“ ruší text „US-11“.
- (106) V Tabulce ploch se u plochy č. 0192 ve sloupci „informace“ ruší text „US-13“.
- (107) V Tabulce ploch se u plochy č. 0193 ve sloupci „informace“ ruší text „US-12“.
- (108) V Tabulce ploch se u plochy č. 0194 ve sloupci „informace“ ruší text „US-12“.
- (109) V Tabulce ploch se u plochy č. 0196 ve sloupci „informace“ ruší text „US-13“.
- (110) V Tabulce ploch se u plochy č. 0198 ve sloupci „informace“ ruší text „US-13“.
- (111) V Tabulce ploch se u plochy č. 0199 ve sloupci „informace“ ruší text „US-13“.
- (112) V Tabulce ploch se u plochy č. 0200 ve sloupci „informace“ ruší text „US-13“.
- (113) V Tabulce ploch se u plochy č. 0201 ve sloupci „informace“ ruší text „US-13“.
- (114) V Tabulce ploch se u plochy č. 0202 ve sloupci „informace“ ruší text „US-13“.
- (115) V Tabulce ploch se u plochy č. 0206 ve sloupci „informace“ ruší text „US-14“.
- (116) V Tabulce ploch se u plochy č. 0207 ve sloupci „informace“ ruší text „US-14“.
- (117) V Tabulce ploch se u plochy č. 0208 ve sloupci „informace“ ruší text „US-14“.
- (118) V Tabulce ploch se u plochy č. 0209 ve sloupci „informace“ ruší text „US-14“.
- (119) V Tabulce ploch se u plochy č. 0210 ve sloupci „informace“ ruší text „US-14“.
- (120) V Tabulce ploch se u plochy č. 0213 ve sloupci „informace“ ruší text „US-14“.
- (121) V Tabulce ploch se u plochy č. 0305 mění hodnota výměry na „6,54“ ha.
- (122) V Tabulce ploch se u plochy č. 0312 mění hodnota výměry na „1,09“ ha a ve sloupci „další podmínky“ se doplňuje text „v ploše nelze umísťovat garáže“.
- (123) V Tabulce ploch se u plochy č. 0319 mění hodnota výměry na „4,88“ ha.
- (124) V Tabulce ploch se u plochy č. 0320 mění hodnota výměry na „0,55“ ha.
- (125) V Tabulce ploch se u plochy č. 0338 ve sloupci „informace“ ruší text „US-10“.
- (126) V Tabulce ploch se u plochy č. 0339 ve sloupci „informace“ ruší text „US-10“.
- (127) V Tabulce ploch se u plochy č. 0340 ve sloupci „informace“ ruší text „US-10“.
- (128) V Tabulce ploch se u plochy č. 0342 mění hodnota výměry na „3,75“ ha, ve sloupci „informace“ se ruší text „US-10“.

- (129) V Tabulce ploch se u plochy č. 0346 mění hodnota výměry na „3,54“ ha.
- (130) V Tabulce ploch se u plochy č. 0349 ve sloupci „informace“ ruší text „US-10“ a mění se „využití plochy“ na „ZV“.
- (131) V Tabulce ploch se u plochy č. 0377 mění hodnota výměry na „0,79“ ha.
- (132) V Tabulce ploch se u plochy č. 0405 mění hodnota výměry na „29,57“ ha.
- (133) V Tabulce ploch se u plochy č. 0414 mění hodnota výměry na „1,45“ ha.
- (134) V Tabulce ploch se u plochy č. 0423 mění kód rozvojové plochy na „Z59“, hodnota výměry na „1,37“ ha a ve sloupci „informace“ se doplňuje text „US-21“.
- (135) V Tabulce ploch se u plochy č. 0424 mění kód rozvojové plochy na „Z59“.
- (136) V Tabulce ploch se u plochy č. 0430 mění kód rozvojové plochy na „Z59“, hodnota výměry na „8,53“ ha a ve sloupci „informace“ se doplňuje text „US-21“.
- (137) V Tabulce ploch se vypouští plocha č. 0431 včetně všech údajů příslušného řádku.
- (138) V Tabulce ploch se vypouští plocha č. 0432 včetně všech údajů příslušného řádku.
- (139) V Tabulce ploch se vypouští plocha č. 0433 včetně všech údajů příslušného řádku.
- (140) V Tabulce ploch se u plochy č. 0434 mění kód rozvojové plochy na „Z59“.
- (141) V Tabulce ploch se u plochy č. 0466 mění hodnota výměry na „0,76“ ha.
- (142) V Tabulce ploch se u plochy č. 0484 ve sloupci „další podmínky“ doplňuje text „povinnost projednání záměru a získání kladného vyjádření společnosti NET4GAS“.
- (143) V Tabulce ploch se u plochy č. 0604 mění využití plochy na „ZV“, ve sloupci „zastavěnost“ se mění text na znění „do 3%“, ve sloupci „max. výška zástavby“ se ruší hodnota „7/10“ a ve sloupci „struktura zástavby“ se ruší text „b“.
- (144) V Tabulce ploch se u plochy č. 0607 ve sloupci „informace“ ruší text „US-07“.
- (145) V Tabulce ploch se u plochy č. 0608 ve sloupci „informace“ ruší text „US-07“.
- (146) V Tabulce ploch se u plochy č. 0609 ve sloupci „informace“ ruší text „US-07“.
- (147) V Tabulce ploch se u plochy č. 0610 ve sloupci „informace“ ruší text „US-07“.
- (148) V Tabulce ploch se u plochy č. 0612 ve sloupci „informace“ ruší text „US-07“.
- (149) V Tabulce ploch se u plochy č. 0613 ve sloupci „informace“ ruší text „US-07“.
- (150) V Tabulce ploch se u plochy č. 0614 mění hodnota výměry na „1,11“ ha a ve sloupci „informace“ ruší text „US-19“.
- (151) V Tabulce ploch se u plochy č. 0615 mění využití plochy na „OK“, hodnota výměry na „0,97“ ha.
- (152) V Tabulce ploch se u plochy č. 0616 mění hodnota výměry na „0,99“ ha a ve sloupci „informace“ se ruší text „US-01“.
- (153) V Tabulce ploch se u plochy č. 0617 mění hodnota výměry na „0,84“ ha.
- (154) V Tabulce ploch se vypouští plocha č. 0618 včetně všech údajů příslušného řádku.
- (155) V Tabulce ploch se vypouští plocha č. 0619 včetně všech údajů příslušného řádku.
- (156) V Tabulce ploch se vypouští plocha č. 0620 včetně všech údajů příslušného řádku.
- (157) V Tabulce ploch se vypouští plocha č. 0621 včetně všech údajů příslušného řádku.
- (158) V Tabulce ploch se vypouští plocha č. 0622 včetně všech údajů příslušného řádku.
- (159) V Tabulce ploch se u plochy č. 0626 ve sloupci „informace“ ruší text „US-06“.
- (160) V Tabulce ploch se u plochy č. 0627 ve sloupci „informace“ ruší text „US-06“.
- (161) V Tabulce ploch se u plochy č. 0628 ve sloupci „informace“ ruší text „US-06“.
- (162) V Tabulce ploch se u plochy č. 0630 mění hodnota výměry na „3,37“ ha a ve sloupci „další podmínky“ se doplňuje text „max. výška zástavby: 17/21 m na západním okraji plochy“.
- (163) V Tabulce ploch se vypouští plocha č. 0631 včetně všech údajů příslušného řádku.
- (164) V Tabulce ploch se vypouští plocha č. 0632 včetně všech údajů příslušného řádku.
- (165) V Tabulce ploch se u plochy č. 0640 mění hodnota výměry na „0,56“ ha.

- (166) V Tabulce ploch se vypouští plocha č. 0641 včetně všech údajů příslušného řádku.
- (167) V Tabulce ploch se u plochy č. 0658 mění hodnota výměry na „2,17“ ha.
- (168) V Tabulce ploch se u plochy č. 0659 mění hodnota výměry na „1,39“ ha.
- (169) V Tabulce ploch se u plochy č. 0660 mění hodnota výměry na „0,68“ ha, v sloupci „struktura zástavby“ se vypouští typ s označením „b“, v sloupci další podmínky se vypouští text „kompaktní stavební čára směrem k ploše č. 0659;“.
- (170) V Tabulce ploch se u plochy č. 0662 mění hodnota výměry na „2,93“ ha.
- (171) V Tabulce ploch se u plochy č. 0693 mění hodnota výměry na „1,99“ ha.
- (172) V Tabulce ploch se u plochy č. 0711 ve sloupci „informace“ ruší text „US-18“.
- (173) V Tabulce ploch se u plochy č. 0755 ve sloupci „informace“ ruší text „US-04;“.
- (174) V Tabulce ploch se u plochy č. 0766 ve sloupci „informace“ ruší text „US-14“.
- (175) V Tabulce ploch se u plochy č. 0784 mění hodnota výměry na „11,86“ ha.
- (176) V Tabulce ploch se vypouští plocha č. 0785 včetně všech údajů příslušného řádku.
- (177) V Tabulce ploch se u plochy č. 0786 mění hodnota výměry na „0,86“ ha.
- (178) V Tabulce ploch se u plochy č. 0787 mění hodnota výměry na „2,52“ ha.
- (179) V Tabulce ploch se vypouští plocha č. 0788 včetně všech údajů příslušného řádku.
- (180) V Tabulce ploch se u plochy č. 0791 ve sloupci „informace“ doplňuje text „US-05 (část plochy)“.
- (181) V Tabulce ploch se u plochy č. 0792 mění hodnota výměry na „2,04“ ha.
- (182) V Tabulce ploch se u plochy č. 0793 mění hodnota výměry na „1,49“ ha.
- (183) V Tabulce ploch se u plochy č. 0803 mění hodnota výměry na „2,78“ ha.
- (184) V Tabulce ploch se u plochy č. 0806 mění hodnota výměry na „4,80“ ha.
- (185) V Tabulce ploch se u plochy č. 0808 mění hodnota výměry na „2,35“ ha.
- (186) V Tabulce ploch se u plochy č. 0809 ve sloupci „informace“ doplňuje text „US-05 (část plochy)“.
- (187) V Tabulce ploch se u plochy č. 0810 mění hodnota výměry na „0,72“ ha.
- (188) V Tabulce ploch se u plochy č. 0811 mění hodnota výměry na „1,10“ ha.
- (189) V Tabulce ploch se u plochy č. 0907 mění hodnota výměry na „1,24“ ha.
- (190) V Tabulce ploch se u plochy č. 0908 mění hodnota výměry na „0,72“ ha.
- (191) V Tabulce ploch se u plochy č. 0909 mění hodnota výměry na „1,26“ ha.
- (192) V Tabulce ploch se u plochy č. 0910 mění hodnota výměry na „0,57“ ha.
- (193) V Tabulce ploch se u plochy č. 0916 mění hodnota výměry na „0,41“ ha.
- (194) V Tabulce ploch se vypouští plocha č. 0917 včetně všech údajů příslušného řádku.
- (195) V Tabulce ploch se u plochy č. 0944 mění hodnota výměry na „2,64“ ha.
- (196) V Tabulce ploch se u plochy č. 0975 mění hodnota výměry na „5,77“ ha.
- (197) V Tabulce ploch se u plochy č. 0982 mění hodnota výměry na „55,39“ ha.
- (198) V Tabulce ploch se u plochy č. 0997 mění hodnota výměry na „13,50“ ha.
- (199) V Tabulce ploch se u plochy č. 0998 mění hodnota výměry na „0,23“ ha.
- (200) V Tabulce ploch se u plochy č. 1000 mění hodnota výměry na „6,73“ ha.
- (201) V Tabulce ploch se u plochy č. 1001 mění hodnota výměry na „1,30“ ha.
- (202) V Tabulce ploch se u plochy č. 1006 mění hodnota výměry na „6,41“ ha.
- (203) V Tabulce ploch se u plochy č. 1007 mění hodnota výměry na „3,47“ ha.
- (204) V Tabulce ploch se u plochy č. 1028 ve sloupci „informace“ ruší text „US-10“.
- (205) V Tabulce ploch se u plochy č. 1043 mění hodnota výměry na „8,14“ ha.

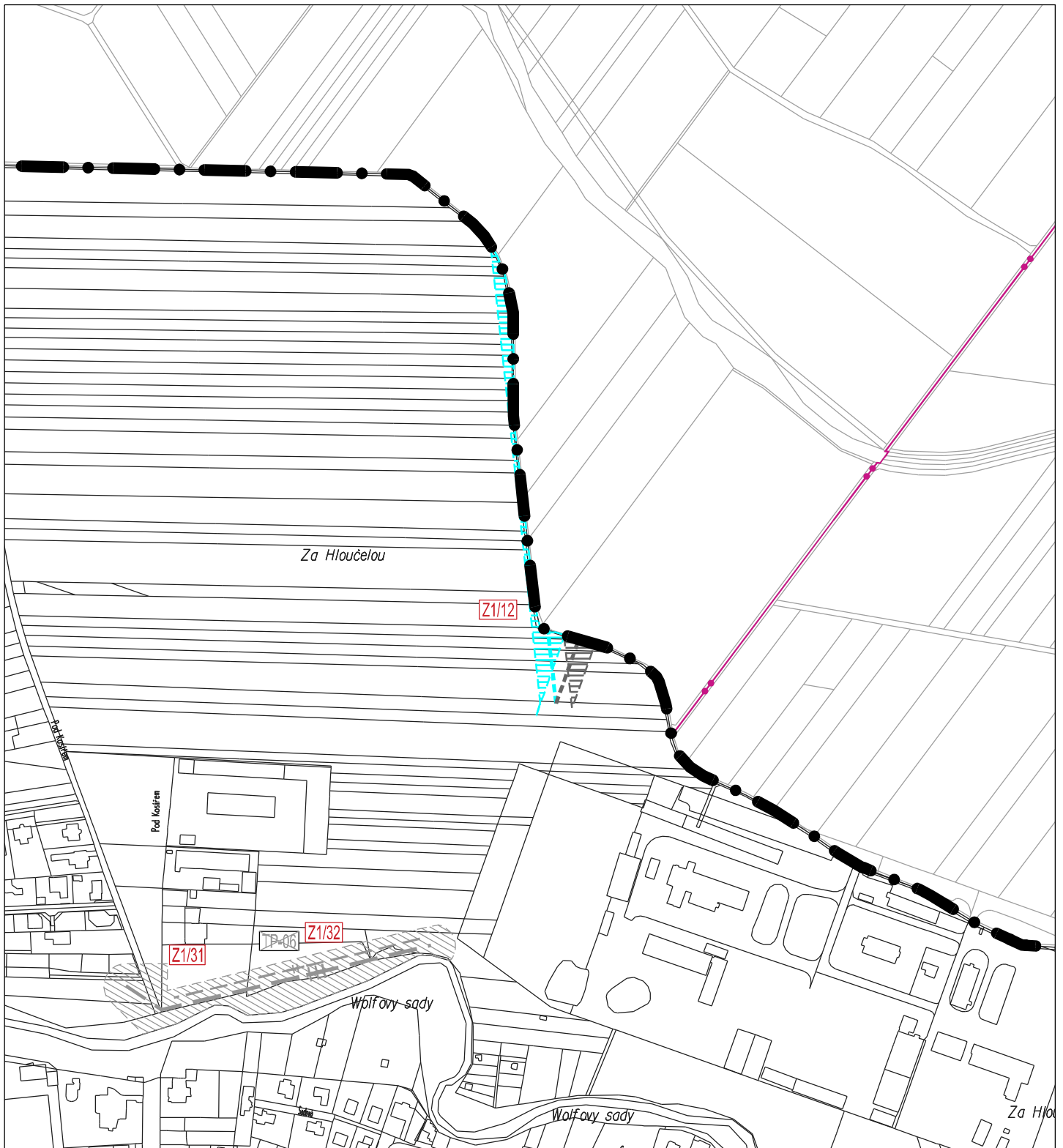
- (206) V Tabulce ploch se u plochy č. 1047 mění „využití plochy“ na „RN“, „kód rozvojové plochy“ se mění na „K51“, ve sloupci „informace“ se ruší text „psí útulek“.
- (207) V Tabulce ploch se u plochy č. 1052 mění hodnota výměry na „5,07“ ha.
- (208) V Tabulce ploch se u plochy č. 1053 ve sloupci „informace“ doplňuje text „US-05 (část plochy)“.
- (209) V Tabulce ploch se u plochy č. 1026 ve sloupci „další podmínky“ vypouští text „autobusové nádraží“.
- (210) V Tabulce ploch se u plochy č. 1085 ve sloupci „informace“ ruší text „US-18“.
- (211) V Tabulce ploch se u plochy č. 1092 ve sloupci „informace“ ruší text „US-07“.
- (212) V Tabulce ploch se u plochy č. 1096 mění „využití plochy“ na „PV“, hodnota výměry se mění na „0,40“ ha.
- (213) V Tabulce ploch se u plochy č. 1097 ve sloupci „další podmínky“ doplňuje text „povinnost projednání záměru a získání kladného vyjádření společnosti NET4GAS“.
- (214) V Tabulce ploch se u plochy č. 1098 ve sloupci „další podmínky“ doplňuje text „povinnost projednání záměru a získání kladného vyjádření společnosti NET4GAS“.
- (215) V Tabulce ploch se u plochy č. 1124 mění hodnota výměry na „0,46“ ha.
- (216) V Tabulce ploch se u plochy č. 1134 mění hodnota výměry na „0,46“ ha.
- (217) V Tabulce ploch se u plochy č. 1136 mění hodnota výměry na „1,88“ ha.
- (218) V Tabulce ploch se vypouští plocha č. 1143 včetně všech údajů příslušného řádku.
- (219) V Tabulce ploch se u plochy č. 1144 mění hodnota výměry na „0,32“ ha.
- (220) V Tabulce ploch se vypouští plocha č. 1145 včetně všech údajů příslušného řádku.
- (221) V Tabulce ploch se u plochy č. 1185 do sloupce „zastavěnost“ doplňuje text „do 15%“, v sloupci „informace“ se doplňuje text „naváže na stávající zástavbu v ulici“.
- (222) Do Tabulky ploch se vkládá nová plocha č. 1186 s využitím plochy „SX“, kódem rozvojové plochy „P8“, výměrou plochy „5,95“ ha, ve sloupci „zastavěnost“ s textem „do 50%“, ve sloupci „max. výška zástavby“ s textem „13/17“, ve sloupci „struktura zástavby“ s textem „a,b“, ve sloupci „informace“ s textem „součástí zástavby je podnik Gala“ a ve sloupci „další podmínky“ s textem „min. výška zástavby: 10 m“.
- (223) Do Tabulky ploch se vkládá nová plocha č. 1187 s využitím plochy „ZV“, kódem rozvojové plochy „P8“, výměrou plochy „0,37“ ha, ve sloupci „zastavěnost“ s textem „do 3%“, ve sloupci „max. výška zástavby“ s textem „5/7“ a ve sloupci „struktura zástavby“ s textem „s“.
- (224) Do Tabulky ploch se vkládá nová plocha č. 1188 s využitím plochy „SX“, výměrou plochy „0,53“ ha, ve sloupci „max. výška zástavby“ s textem „5/7“ a ve sloupci „informace“ s textem „R27(ZV)“.
- (225) Do Tabulky ploch se vkládá nová plocha č. 1191 s využitím plochy „SX“, kódem rozvojové plochy „P9“, výměrou plochy „5,18“ ha, ve sloupci „zastavěnost“ s textem „do 35%“, ve sloupci „max. výška zástavby“ s textem „13/17“, ve sloupci „struktura zástavby“ s textem „b“, ve sloupci „informace“ s textem „US-20“ a ve sloupci „další podmínky“ s textem „min. výška zástavby: 10 m“.
- (226) Do Tabulky ploch se vkládá nová plocha č. 1192 s využitím plochy „NS“, výměrou plochy „3,13“ ha, ve sloupci „zastavěnost“ se znakem „-“ a ve sloupci „informace“ s textem „R26(SX)“.
- (227) Do Tabulky ploch se vkládá nová plocha č. 1193 s využitím plochy „ZV“, kódem rozvojové plochy „Z2“, výměrou plochy „0,42“ ha, ve sloupci „zastavěnost“ s textem „do 3%“, ve sloupci „max. výška zástavby“ s textem „5/7“ a ve sloupci „struktura zástavby“ s textem „s“.
- (228) Do Tabulky ploch se vkládá nová plocha č. 1194 s využitím plochy „RN“, kódem rozvojové plochy „K52“, výměrou plochy „0,21“ ha, ve sloupci „max. výška zástavby“ se znakem „-“ a ve sloupci „informace“ s textem „biokoridor“.
- (229) Do Tabulky ploch se vkládá nová plocha č. 1195 s využitím plochy „RN“, kódem rozvojové plochy „K53“, výměrou plochy „0,81“ ha, ve sloupci „zastavěnost“ s textem „do 3%“, ve sloupci „max. výška zástavby“ s textem „5/7“ a ve sloupci „informace“ s textem „biokoridor“.
- (230) Do Tabulky ploch se vkládá nová plocha č. 1196 s využitím plochy „RN“, kódem rozvojové plochy „K53“, výměrou plochy „3,09“ ha, ve sloupci „max. výška zástavby“ se znakem „-“ a ve sloupci „informace“ s textem „biocentrum“.
- (231) Do Tabulky ploch se vkládá nová plocha č. 1197 s využitím plochy „NL“, kódem rozvojové plochy „K54“, výměrou plochy „1,81“ ha, ve sloupci „max. výška zástavby“ se znakem „-“ a ve sloupci „informace“ s textem „biokoridor“.

- (232) Do Tabulky ploch se vkládá nová plocha č. 1198 s využitím plochy „NS“, výměrou plochy „11,87“ ha, ve sloupci „max. výška zástavby“ se znakem „-“ a ve sloupci „informace“ s textem „plošné protierozní opatření“.
- (233) Do Tabulky ploch se vkládá nová plocha č. 1199 s využitím plochy „SX“, kódem rozvojové plochy „Z30“, výměrou plochy „0,19“ ha, ve sloupci „zastavěnost“ s textem „15-35%“, ve sloupci „max. výška zástavby“ s textem „10/14“ a ve sloupci „struktura zástavby“ s textem „b“.
- (234) Do Tabulky ploch se vkládá nová plocha č. 1200 s využitím plochy „DX“, kódem rozvojové plochy „P62“, výměrou plochy „1,82“ ha, ve sloupci „max. výška zástavby“ se znakem „-“ a ve sloupci „informace“ s textem „US-05“.
- (235) Do Tabulky ploch se vkládá nová plocha č. 1201 s využitím plochy „DX“, kódem rozvojové plochy „Z59“, výměrou plochy „1,87“ ha, ve sloupci „max. výška zástavby“ se znakem „-“ a ve sloupci „informace“ s textem „US-21 (část plochy)“.









**GRAFICKÁ ČÁST ZMĚNY Č. I  
ÚZEMNÍHO PLÁNU  
PROSTĚJOV**






**VODOHOSPODÁŘSKÉ ÚČELY:**

-  VODNÍ TOK - TRASA NOVĚ NAVRŽENÁ ZMĚNOU Č.1
-  VODNÍ TOK - NAVRH RUŠENÝ ZMĚNOU Č.1
-  KORIDOR PRO VODOHOSPODÁŘSKÉ ÚČELY - NAVRŽENÝ ZMĚNOU Č.1
-  KORIDOR PRO VODOHOSPODÁŘSKÉ ÚČELY - RUŠENÝ ZMĚNOU Č.1

**HRANICE**

-  HRANICE ŘEŠENÉHO ÚZEMÍ

**ZÁSBOVÁNÍ PLYNEM:**

-  PLYNOVOD VTL - NAVRH RUŠENÝ ZMĚNOU Č.1
-  PLYNOVOD ŠTL VÝZNAMNÝ - NAVRH RUŠENÝ ZMĚNOU Č.1
-  KORIDOR PRO ZÁSBOVÁNÍ PLYNEM - RUŠENÝ ZMĚNOU Č.1

**INFORMATIVNÍ JEVI - MAPA**

-  POLOHOPIS - KATASTRÁLNÍ MAPA, A HRANICE KATASTRÁLNÍHO ÚZEMÍ
-  OZNAČENÍ DÍLČI ZMĚNY

**ÚP PROSTĚJOV  
ZMĚNA Č.1**

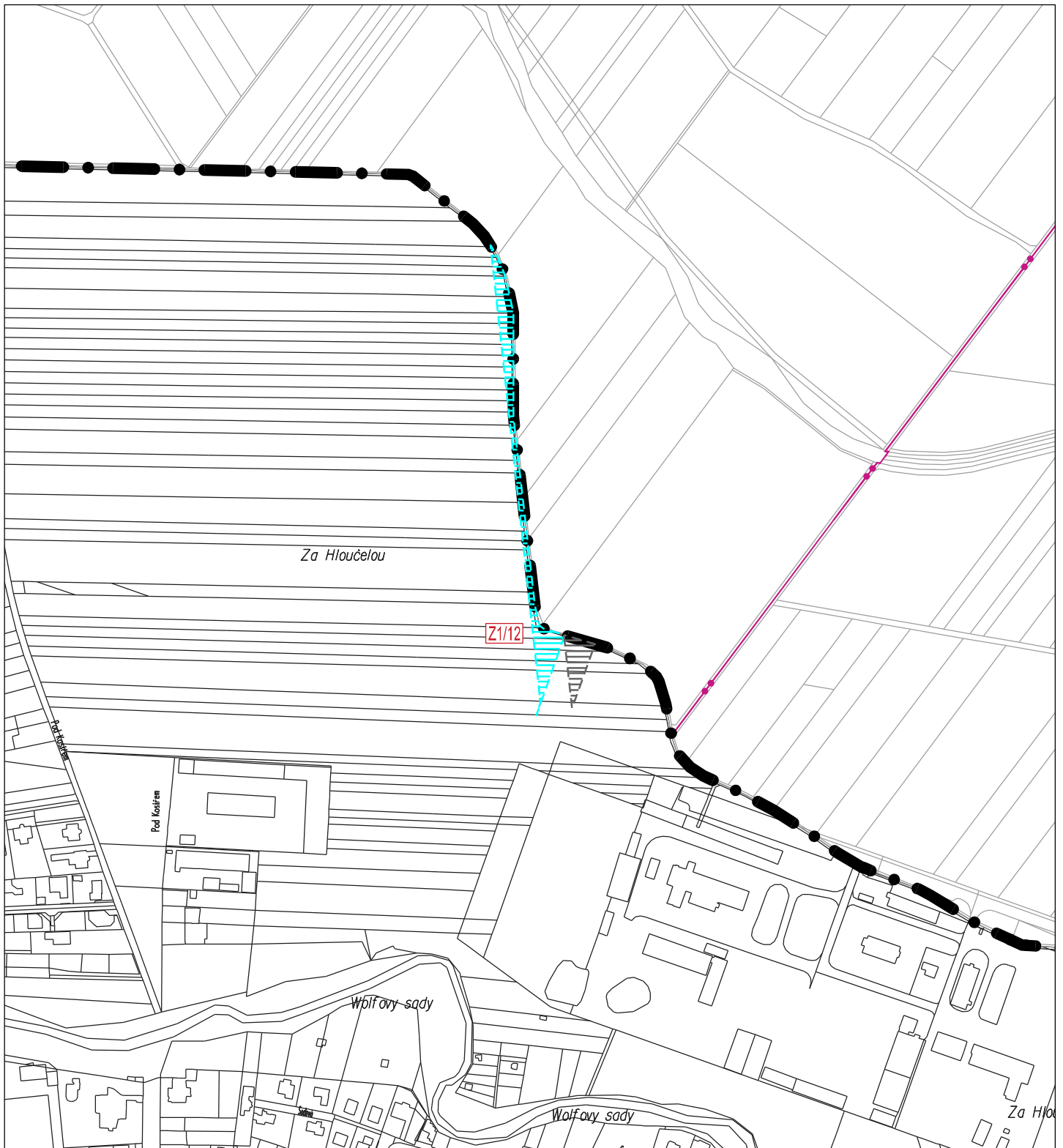
STUPEŇ	NÁVRH
DATUM	6/2016
MĚŘÍTKO	1:5 000
<b>ATELIER URBI, spol. s r. o.</b> Chopinova 301/9, 623 00 Brno tel.: +420 547 250 469 www.atelier-urbi.cz	
DOTČENÉ OBLASTI	Z1/12, Z1/31, Z1/32











VPS A VPO NOVĚ NAVRHOVANÉ ZMĚNOU Č.1:

VPS PRO TECHNICKOU INFRASTRUKTURU, PRO NĚŽ LZE VYVLASTNIT



KORIDOR / PLOCHA  
PRO VODOHOSPODÁŘSKÉ ÚČELY

VPS A VPO RUŠENÉ ZMĚNOU Č.1:



KORIDOR / PLOCHA  
PRO VODOHOSPODÁŘSKÉ ÚČELY



HRANICE

HRANICE ŘEŠENÉHO ÚZEMÍ



INFORMATIVNÍ JEVY - MAPA

HRANICE KATASTRÁLNÍHO ÚZEMÍ  
A JEHO NÁZEV

POLOHOVIS - KATASTRÁLNÍ MAPA

OZNAČENÍ DÍLČÍ ZMĚNY

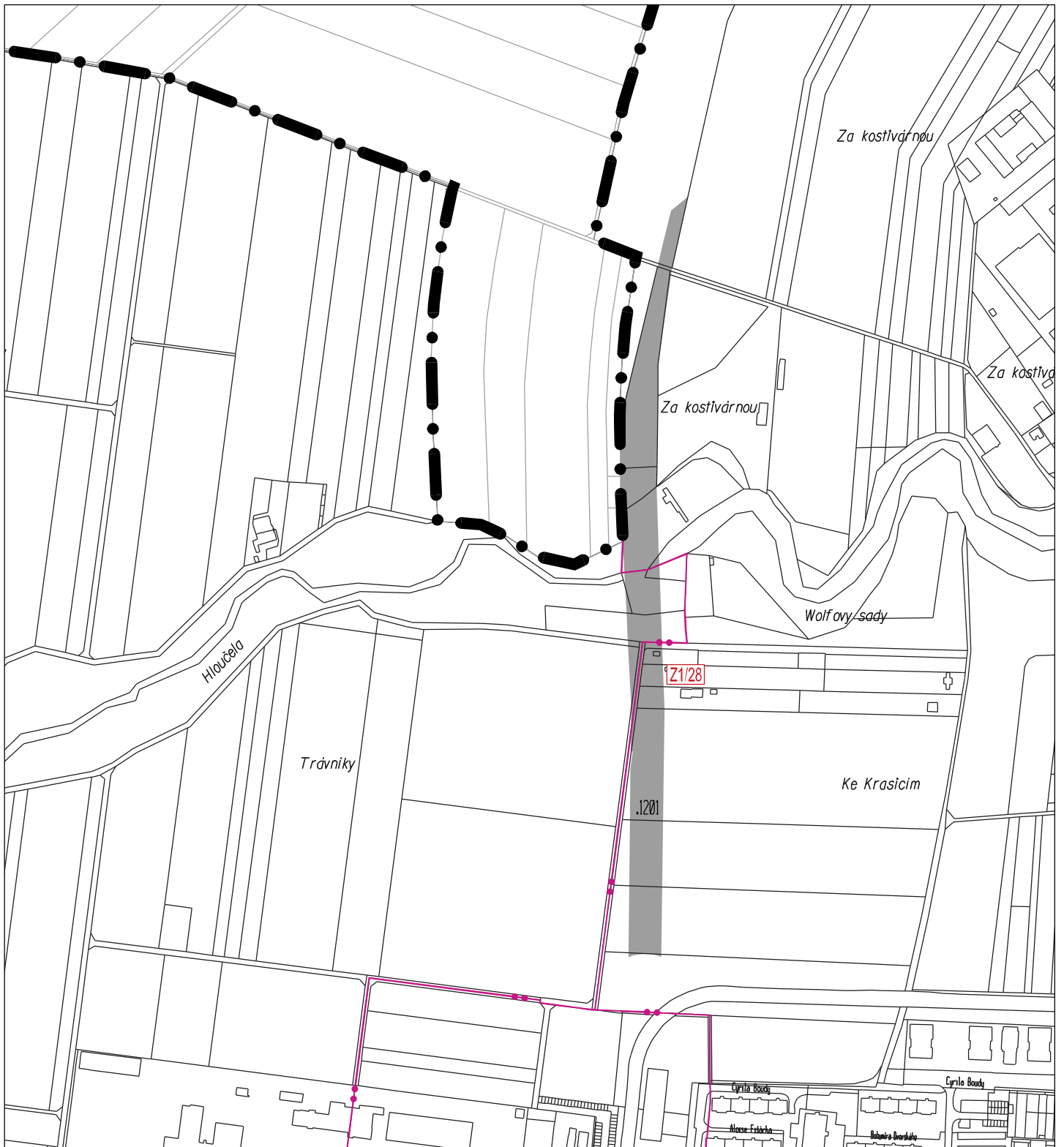
ÚP PROSTĚJOV  
ZMĚNA Č.I

STUPEŇ	NÁVRH
DATUM	6/2016
MĚŘÍTKO	1:5 000

ATELIER URBI, spol. s r. o.  
Chopinova 301/9, 623 00 Brno  
tel.: +420 547 250 469  
www.atelier-urbj.cz


DOTČENÉ OBLASTI  
Z1/12

I/03 VÝKRES VEŘEJNĚ PROSPĚŠNÝCH STAVEB, OPATŘENÍ A ASANACÍ (ZMĚNA I/03 ÚP PROSTĚJOV)



VPS A VPO NOVĚ NAVRHOVANÉ ZMĚNOU Č.1:

VPS PRO DOPRAVNÍ INFRASTRUKTURU, PRO NĚŽ LZE VYVLASTNIT



PLOCHA DOPRAVNÍ INFRASTRUKTURY  
A JEJÍ KÓD



HRANICE

HRANICE ŘEŠENÉHO ÚZEMÍ



INFORMATIVNÍ JEVI - MAPA

HRANICE KATASTRÁLNÍHO ÚZEMÍ  
A JEHO NÁZEV

POLOHOVIS - KATASTRÁLNÍ MAPA

OZNAČENÍ DÍLČÍ ZMĚNY

ÚP PROSTĚJOV  
ZMĚNA Č.I

STUPEŇ	NÁVRH
DATUM	6/2016
MĚŘITKO	1:5 000

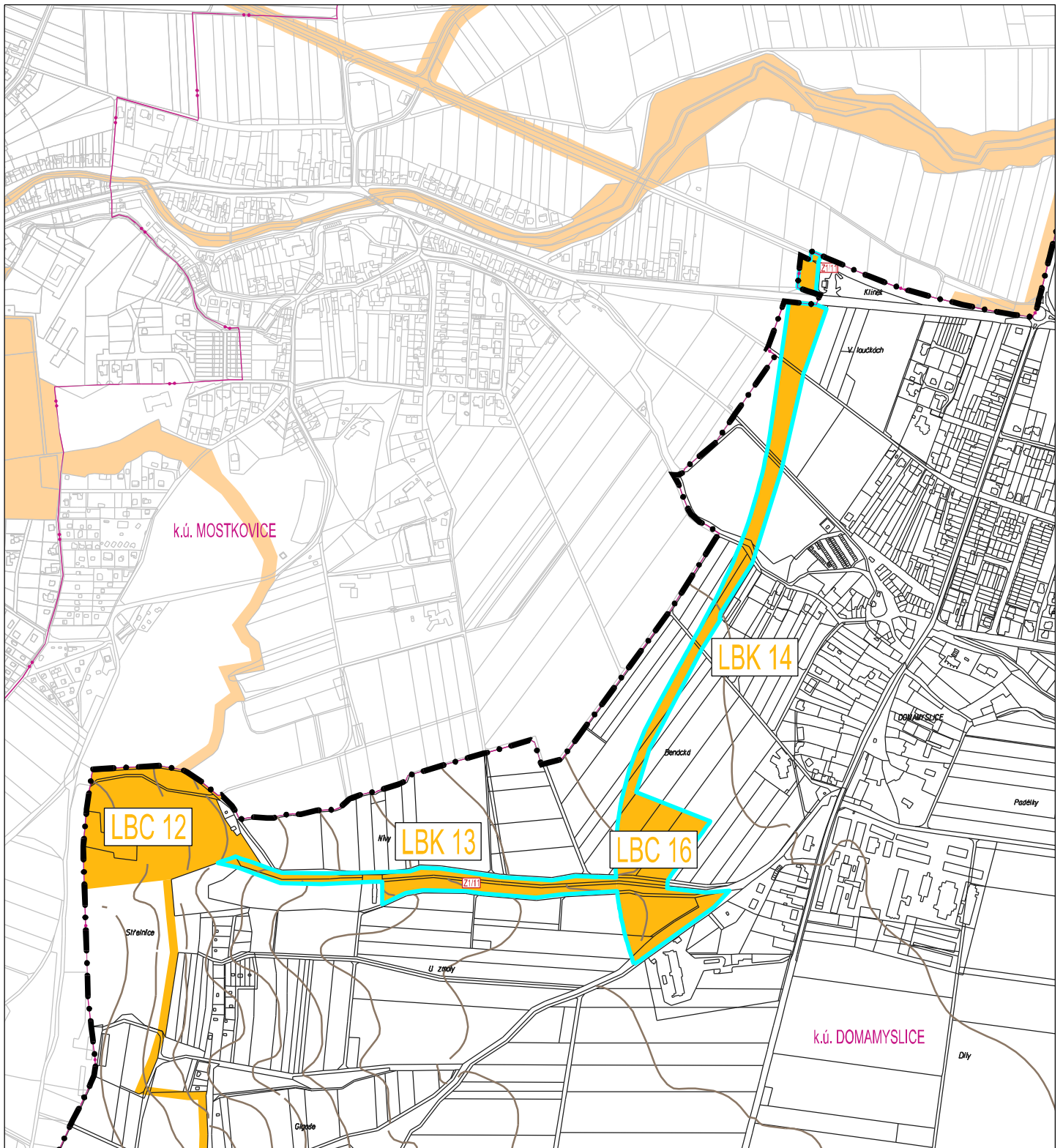
ATELIER URBI, spol. s r. o.  
Chopinova 301/9, 623 00 Brno  
tel.: +420 547 250 469  
www.atelier-urbi.cz

I/03 VÝKRES VEŘEJNĚ PROSPĚŠNÝCH STAVEB, OPATŘENÍ A ASANACÍ (ZMĚNA I/03 ÚP PROSTĚJOV)



DOTČENÉ OBLASTI  
Z1/28









#### ZÁVAZNÁ ČÁST

-  LOKÁLNÍ BIOCENTRUM A JEHO KÓD
-  LOKÁLNÍ BIODORIDOR A JEHO KÓD

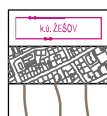


- HRANICE ŘEŠENÉHO ÚZEMÍ
- HRANICE DÍLČÍCH ZMĚN (Z1)

#### INFORMATIVNÍ ČÁST

-  LOKÁLNÍ BIOCENTRUM A JEHO KÓD MIMO ŘEŠENÉ ÚZEMÍ
-  LOKÁLNÍ BIODORIDOR A JEHO KÓD MIMO ŘEŠENÉ ÚZEMÍ

#### PRVKY MAPOVÉHO DÍLA



- HRANICE KATASTRÁLNÍHO ÚZEMÍ A JEHO NÁZEV
- POLOHOPIŠ – KATASTRÁLNÍ MAPA
- VÝŠKOPIS – VRSTEVNICE PO 10 M

#### ÚP PROSTĚJOV ZMĚNA Č.I

STUPEŇ	NÁVRH
DATUM	6/2016
MĚŘÍTKO	1:10 000

**ATELIER URBI, spol. s r. o.**  
 Chopinova 301/9, 623 00 Brno  
 tel.: +420 547 250 469  
 www.atelier-urbi.cz

I/S3 SCHÉMA ÚZEMNÍHO SYSTÉMU EKOLOGICKÉ STABILITY (ZMĚNA SCHÉMATU I/S3 ÚP PROSTĚJOV)

DOTČENÉ OBLASTI  
Z1/11